



Katalog over
strandadgange i
Gribskov Kommune

Stængehus Strand

Flot bred naturstrand med sand, afrundede sten og klitter, langt væk fra by og trafik pga. placeringen langs Tisvilde Hegn. Det er ren naturidyl, da det stort set kun er havets brusen, insekternes summen og fuglenes sang der høres i området. Det er en interessant naturoplevelse at vandre gennem de mere og mindre officielle stisystemer i Tisvilde Hegn, for til sidst at nå frem til klitrækken, og bagved den, den flotte naturstrand.

- Livredder i sommerferien
- Toilet
- P-plads til ca. 150 biler
- Ridestrand med hestefold
- Nudiststrand
- Hunde i snor

Adresse: *(Koordinater: 56.03110, 12.00975)*

Stranden ligger inden i Tisvilde Hegn, men man kan køre i bil via grusvej helt ud til p-plads ved stranden. Vejen til stranden ligger til venstre for grusparkeringen på Nyvej, 3300 Frederiksværk.



Tisvildeleje Strand

Lækker bred sandstrand i kanten af Tisvilde Hegn. Stranden der er let tilgængelig i bil, på cykel eller gående, da den kun ligger ca. 1 km fra centrum af Tisvilde by og stationen.

- Toiletter (handicapegnede)
- Livredder i sommerperioden
- P-plads til ca. 500 biler
- Kiosk
- Blå Flag
- Handicapegnede rampe til havet (ved sort bygning i bunden af p-pladsen)
- Hunde ikke tilladt i blå flag-zonen (se kortet på info-tavle ved stranden)

Adresse: Hovedgaden 112, 3220 Tisvildeleje



Hyrdebakken

Græsareal med skøn udsigt og god adgang til stranden via trapper. På grunden lå tidligere det ikoniske Tisvilde Badehotel, som en prægtig trappe stadig vidner om. Stranden er præget af kystbeskyttelse og der bades i små laguner mellem høfder og bølgebrydere. Hyrdebakken hænger sammen med Tisvilde by.

- Ingen livredder
- Ingen toiletter
- Ingen kiosk
- Ingen p-pladser
- Hunde i snor

Adresse: Hyrdebakken, 3220 Tisvildeleje




Solnedgangsbakken

På Strandvejen i Tisvilde ligger en lille perle klemt inde mellem Tisvildes mange sommerhuse. Herfra kan man nyde solnedgangen over Kattegat fra toppen af kystskrænten, deraf navnet. En smuk og prisvindende strandtrappe fører ned til en stærk kystsikret strand. Stranden er en blanding af sand og sten, men er umiddelbart en fin lille badestrand.

Der er lige plads til 2 biler oppe ved Strandvejen, ellers skal du hertil på cykel eller gående.

- Ingen livredder
- Toilet
- Ingen kiosk
- P-plads til 1-2 biler
- Hunde i snor

Adresse: mellem Strandvejen 9 og 11, 3220 Tisvildeleje



Helenekilde strand

Fra Strandvejen i Tisvilde fører en lille vej ned gennem en slugt til stranden. Stranden varierer fra dag til dag består af en blanding af sten og sand. Området er stærkt påvirket af kystsikring, men der er fin mulighed for at bade mellem høfderne eller at se nærmere på vores fælles kulturarv, Skt. Helene Kilde.

Stranden ligger 600 m fra Tisvilde centrum. Der er ingen parkeringsmuligheder.

- Ingen livredder
- Ingen toiletter
- Ingen kiosk
- Ingen p-pladser
- Hunde i snor

Adresse: Slugten ved Strandvejen 31, 3220 Tisvildeleje



Kaprifolievej strand

En hyggelig lokalstrand der ligger i Vejby strand 3 km fra Tisvilde centrum. Det er en klintekyst, hvor der ovenfor ligger et stort græsareal på 2,5 ha. Herfra er der god mulighed for at nyde solnedgangen over Kattegat.

Adgangen til stranden sker via kommunens længste strandtrappe. Trappen er finurlig med flere små reposer med bænke og et besøg værd i sig selv. På det først repos er der en spids, hvor man kan få fornemmelsen af at stå på "Titanic".

Stranden er badevenlig på trods af en del afrundede sten.

- Ingen livredder
- Ingen toiletter
- Ingen kiosk
- p-plads til 25 biler
- Hunde i snor

Adresse: P-plads ved Kaprifolievej, 3210 Vejby



Markvænget strand

Lille hyggelig lokal sandstrand, hvor der bades i lagunerne mellem bølgebrydere. Vær opmærksom på, at der ved kraftig pålandsvind let opstår understrøm ved bølgebryderne.

Kom hertil på cykel eller gående.

- Ingen livredder
- Toilet
- Ingen kiosk
- Ingen p-pladser
- Hunde i snor

Adresse: Markvænget, 3210 Vejby



Heatherhill strand

Flot bred strand med sand og afrundede, som ligger langs det store hedeområde, Heatherhill. Det er en interessant naturoplevelse at vandre gennem Heatherhills bakkede landskab, for til sidst at nå frem til kystklinten og den flotte strand. Vælges den lige vej gennem området ligger stranden 200 m fra P-pladsen.

Heatherhill afgræsses af får og er derfor indhegnet og med låger.

- Livredder i sommerferien fra 19. juli - 8. aug. 2023
- Toilet ved p-plads
- P-plads til ca. 30
- Kiosk ved P-plads
- Hunde i snor

Adresse: p-plads ved Rågelejevej 102, 3210 Vejby



Strandbjerggård

Hyggelig stenstrand med badebro. Adgangen til stranden sker via en smal snørklet vej gennem et lille skovområde. Efter 150 meter åbner skoven sig og en imponerende, stejl og grøn kystskrænt ligger for ens fødder. Stien fortsætter ned til stranden og badebroen.

- Livredder i sommerferien
- Toilet – på campingplads og p-pladsen
- P-plads til 50 biler
- Hunde i snor
- Badebro i sommerperioden

Adresse: græs-parkering ved Campingplads, Hostrupvej 2, 3210 Vejby



Rågeleje Strand

Lækker sandstrand der er ligger i hjertet af Rågeleje. Stranden ligger i den vestlige ende af Rågeleje strandpromenade og er let tilgængelig i bil, da der ligger en stor p-plads i forbindelse med stranden.

- Livredder i sommerferien
- Toiletter
- P-plads til ca. 150 biler
- Kiosk
- Blå Flag
- Hunde ikke tilladt i blå-flagzonen(se kortet på info-tavle ved stranden)

Adresse: Parkering ved Rågeleje Strandvej 93, Rågeleje, 3210 Vejby




Rågeleje øst

Lille lokal badestrand med lavt vand, som er perfekt til en soppetur. Der bades mellem høfder. Fra P-pladsen er der god mulighed for en spændende gåtur i baglandet.

Der er ringe oversigtsforhold, når Rågeleje Strandvej skal krydses fra P-pladsen, så vær opmærksom på, at holde børnene i hånden, når I går ned til stranden.

- Ingen livredder
- Ingen toiletter
- Ingen kiosk
- P-plads til 25 biler
- Hunde i snor

Adresse: P-plads ved Rågeleje Strandvej 3, Rågeleje, 3210 Vejby



Skibsreddergrunden



Stort naturskønt åbent område beliggende ned til stranden.

- Ingen livredder
- Området ejes af staten
- Stor grus p-plads
- Hunde i snor

Adresse: Fyrrestien 1A, 3230 Græsted

Fyrrestien strand

Fyrrestien strand er et skønt overdrev med skulpturelle fyrretræer. Naturskønt beliggende ud til kysten. En overset perle. Strand med afrundede sten og klitter.

- Ingen livredder
- Toilet
- Ingen kiosk
- P-plads til 25 biler
- Hunde i snor

Adresse: Fyrrestien 7, 3230 Græsted



Smidstrup Strand

Smidstrup strand er en livredderbemandet hundestrand.

På en del af Smidstrup Strand, må hunde, under fuld kontrol, bade og opholde sig på stranden uden snor. I badesæsonen er stranden opdelt i et område, hvor hunde må være uden snor og en almindelig strand, hvor hunde skal være i snor.

Stranden er en fin bred strand med sand og afrundede sten, som ligger i forbindelse med et overdrevarsareal.

- Livredder i sommerperioden
- Toiletter (handicapegnede)
- Badebro
- P-plads til ca. 50 biler
- Kiosk ved Smidstrup Strandvej
- Hund uden snor på dele af stranden

Adresse: Smidstrup Søvej 7, 3250 Gilleleje



Tinkerup Overdrev

En hyggelig lokalstrand der ligger 500 m vest for Tinkrup Strand. Stranden er badevenlig med sand og afrundede sten. Der er kun adgang til stranden på cykel eller gående. En kort trappe fører fra et lille overdrev med to gravhøje ned til stranden.

- Ingen livredder
- Ingen toiletter
- Ingen kiosk
- Ingen P-plads
- Hunde i snor

Adresse: Tinkerup Strandvej 70, 3250 Gilleleje




Gilleleje Veststrand

Lækker sandstrand der ligger i hjertet af Gilleleje. Her er en robust badebro, hvorfra det er muligt at tage en dukkert både sommer og vinter.

Stranden ligger vest for Gilleleje Havn og er let tilgængelig i bil, da der ligger en stor p-plads i forbindelse med stranden.

- Livredder i sommerperioden
- Toiletter (ved Rema)
- P-plads til ca. 40 biler
- Blå Flag
- Hunde ikke tilladt i blå flag-zonen (se kortet på info-tavle ved stranden)
- Badebro hele året

Adresse: Fejlbergsvej, 3250 Gilleleje




Gilleleje Havn, Østmolen

Hvis du går et lille stykke ud af Østmolen i Gilleleje Havn, kommer du til et fint langt badeanlæg. Herfra er det muligt at tage en dukkert både sommer og vinter.

- Ingen livredder
- Toiletter i forbindelse med havnen.
- P-plads til ca. 20 biler ved Fabersvej
- Hunde i snor
- Badebro hele året

Adresse: Fabersvej, 3250 Gilleleje



Strandbakkerne

Øst for Gilleleje havn ligger denne hyggelige strand i forbindelse med et stort overdrev. Stranden er med afrundede sten og lidt sand. Der er bålplads ned til vandet og en badebro, hvorfra det er muligt at tage en dukkert både sommer og vinter.

- Livredder i sommerperioden
- Toiletter (Handicapegnede)
- Ingen kiosk
- P-plads til ca. 10 biler
- Hunde i snor
- Badebro hele året

Adresse: P-plads for enden af Østergade, 3250 Gilleleje



Nakkehoved Fyr

Stort naturskønt skovområde på toppen af en 40 meter høj kystklint. Der er adgang til stranden via to strandtrapper.

I området ligger Nakkehoveds to fyrtårne, Østre- og Vestr's Fyr. Vestre-fyr fungerer i dag som museum. I området østligeste ende er der en primitiv lejerplads.

Området ejes af staten.

- Ingen livredder
- Mulighed for mad på Nakkehoved kro
- Badebro i sommerperioden
- P-plads til ca 100
- Primitiv overnatning, blåplads og muldtoilet
- Hunde I snor

Adresse: Fyrvej 27-29, 3250 Gilleleje



Munkerup Strand

Stort skønt skovklædt naturområde, hvor du via snørklet stier kan gå direkte ned til en eventyrlig stenstrand. Området for rådt og vildt naturskønt åbent område beliggende ned til stranden. Området ligger ved siden af kunstmuseet Munkeruphus. Der er gode muligheder for parkering.

- Ingen livredder
- Toilet på museet
- Kiosk på museet
- To p-pladser til i alt ca. 50 biler
- Hunde i snor

Adresse: P-pladser vest for Munkerup Strandvej 78, 3250 Gilleleje



Dronningmølle Strand Øst og Vest

Lækker sandstrand der ligger i hjertet af Dronningmølle/Villingebæk. Adgang til stranden sker fra en af de to p-pladser. Mellem de to p-pladser er der et grønt område med en lergrav og skøn udsigt over havet.

- Livredder i sommerperioden
- Toiletter
- To p-pladser til i alt ca. 150 biler
- Blå Flag
- Hunde ikke tilladt i blå-flagzonen (se kortet på info-tavle ved stranden)

Adresse: Parkering ved Dr Mølle Strandvej 548, 3120 Dronningmølle og Strandkrogen2b, 3120 Dronningmølle

